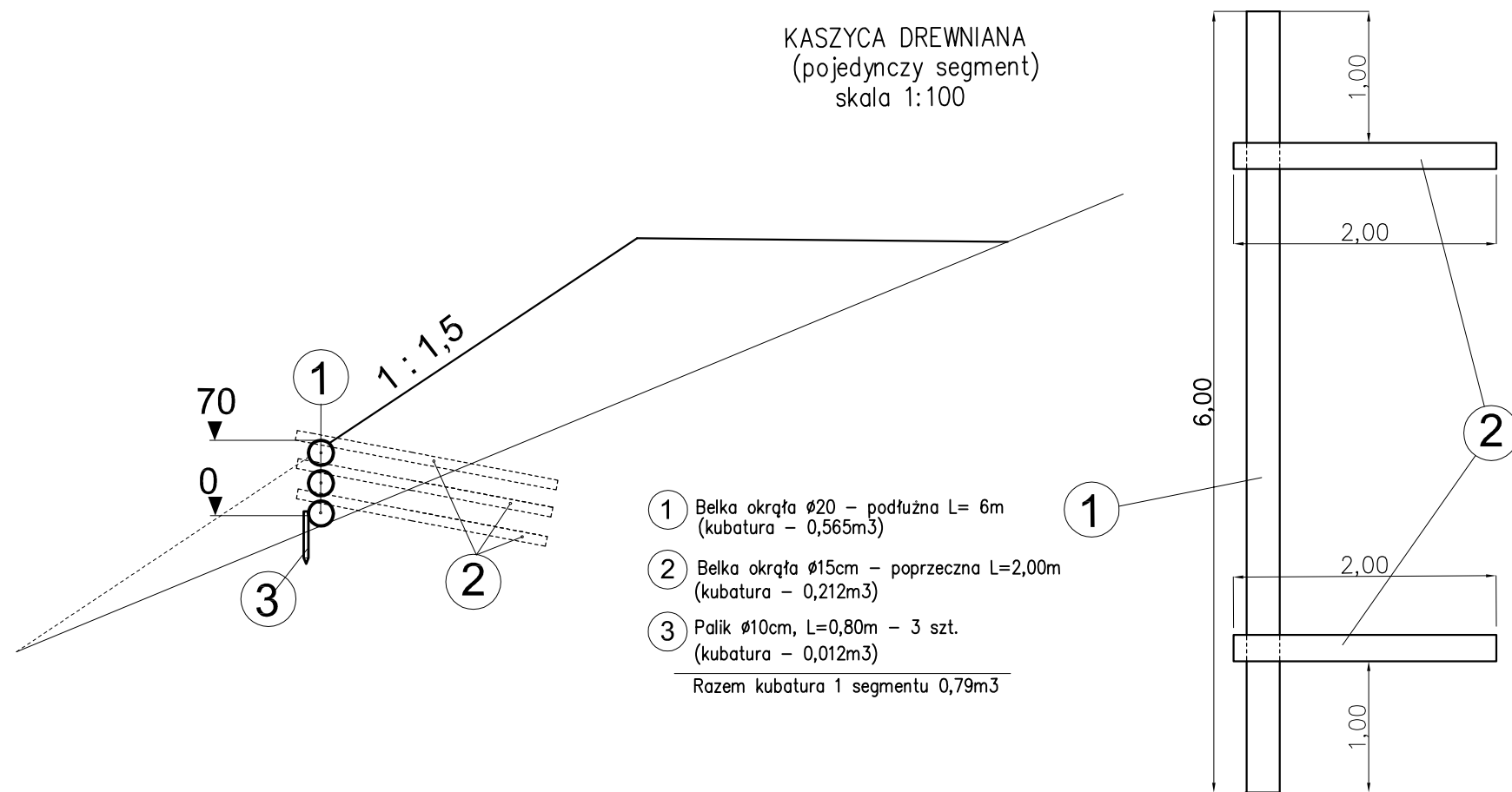
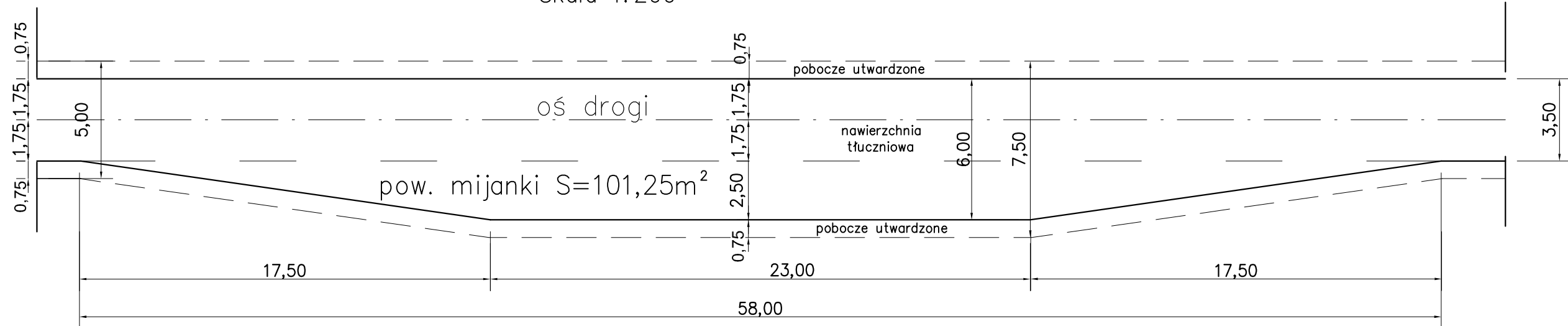
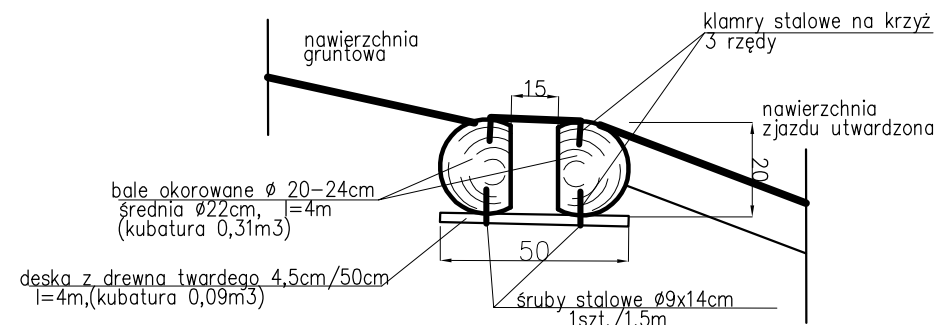


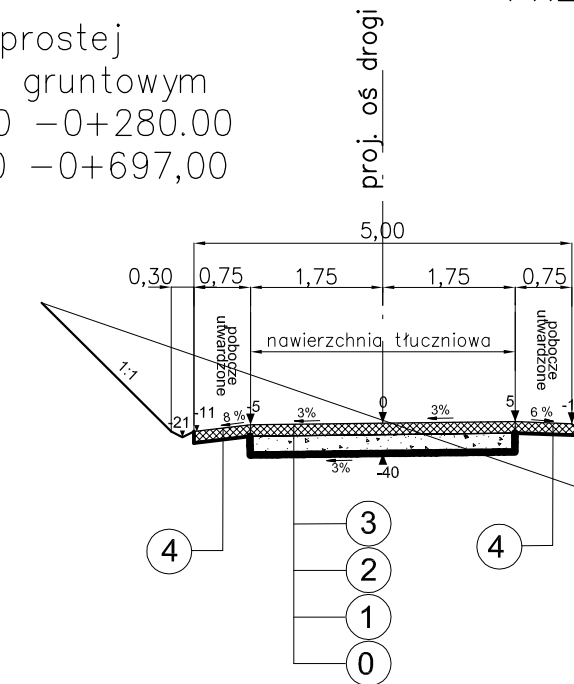
Schemat mijanki
Skala 1:200



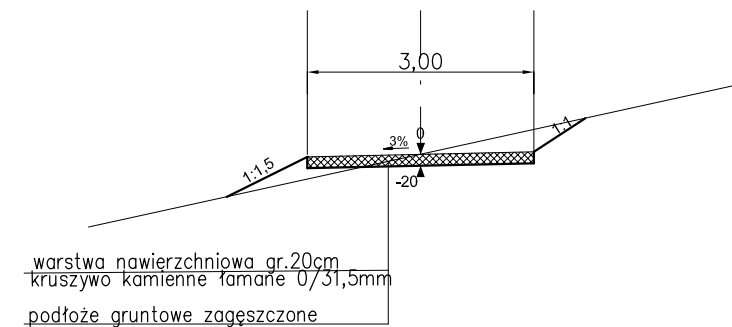
Wodospust drewniany typ B
drewno okrągłe okorowane
montowany na zjazdach
Skala 1:20



a) na prostej
ze ściekiem gruntowym
km 0+000.00 – 0+280.00
0+405.90 – 0+697.00



c) na zjazdach



- 0 podłoże gruntowe splantowane i zagęszczone
włóknina separacyjna o gramaturze 290g/m² i
wytrzymałości 20kN/m
- 1 geowłóknina separacyjna o gramaturze 290g/m² i
wytrzymałości 20kN/m
- 2 warstwa podbudowy gr. 25cm (po zagęszczeniu)
kruszywo kamienne łamane niesort. 0/63mm PN-EN 13242
- 3 warstwa nawierzchniowa gr. 15 cm (po zagęszczeniu)
kruszywo kamienne łamane frakcji 0/31,5mm wg. PN-EN 13242
- 4 pobocze utwardzone 15cm warstwą kruszywa
kamienno-łamanego frakcji 0/31,5mm
– dla i ≥10% oraz na składowiskach pobocze wykonać jako ściek umocniony brukiem z
kamienia łamanego 15cm, układanym na podsypce cem.-piaskowej o gr.10cm i
spoinowany zaprawą cementowo-piaskową.
- 5

ZESPÓŁ USŁUG PROJEKTOWYCH "PRO-LAS" JÓZEF SATOŁA 30-348 Kraków, ul. Grata-Roweckiego 17/33				
Temat:	Przebudowa drogi stokowej w oddz. nr 97, 96 w Leśnictwie Czernichów odcinek od km 1+486 do km 2+276 Obręb Międzybrodzie Żywieckie dz. nr ewid. 3126, 3122			Um. 2717-0007-2021
Treść:	Przekroje normalne i szczegóły			Stadium: P. B.
Funkcja:	Imię i nazwisko	Specjalność	Nr Upr.	Podpis:
Projektant:	mgr inż. Jacek Ryszka	drogowa	UAN Upr.232/89	
Opracował:	mgr inż. Jacek Ryszka	drogowa	UAN Upr.232/89	
Sprawdził:	mgr inż. Józef Satola	drogowa	UAN Upr. 518/89	
				Skala: 1:50, 1:100
				Nr rys. 6
				Data: 03.2021